

BULBJERG-KNUDEN

Pejlebunker

Yderst på Bulbjerg placerede den tyske marine i 1941 en kikkertstation, som skulle levere måldata til det store 38 cm-batteri i Hanstholm (nu museum). I første omgang bestod stationen af et lille træskur, men i 1944 blev der bygget en solid bunker med observationsspalte og 2 meter tykke vægge. Bunkeren er i dag udstillingssted (E). På Bulbjerg-knuden blev der bygget fem store bunkere og ca. 15 mindre bunkere.



Bulbjerg Badehotel

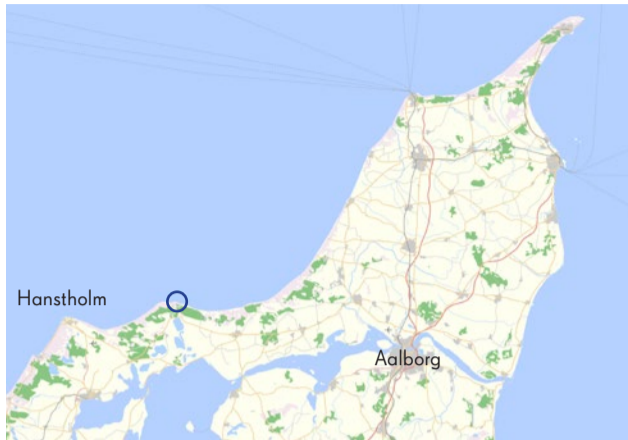
Hotellet blev bygget i 1906. I oktober 1944 rev tyskerne hotellet ned, fordi det kunne ses på lang afstand og derfor kunne bruges som sigtepunkt af fjenden. Hotellet blev aldrig genopbygget, men man kan stadig se enkelte rester af fundamenter og gulve. (F)



BULBJERG

Den tyske besættelsesmagt byggede under 2. Verdenskrig mange fæstningsanlæg i området ved Bulbjerg. Området har siden 1948 været naturfredet, så mange af anlæggene er stadig synlige og velbevarede.

I observationsbunkeren yderst på knuden er der en plancheudstilling, som også fortæller om Bulbjergs geologi, fuglefjeldet og kulturhistorien.



2023: Tilde Grafisk

PRAKTISK

Ruten er ca. 10 km lang og i udfordrende terræn.

Adresse: Bulbjergvej 84, 7741 Frøstrup (P-plads)

Toiletbygning findes ved P-plads

VIDERE LÆSNING

atlantvolden.dk/lokaliteter/bulbjerg



HISTORISKE VANDRINGER

Dansk Vandrelaugs historiske vandring



NORDEA
FONDEN
Vi støtter gode liv

museumthy

BESÆTTELSENS SPOR VED BULBJERG



En vandrerute blandt tyske befæstningsanlæg

Udarbejdet af Bunkermuseum Hanstholm
i samarbejde med Dansk Vandrelaug

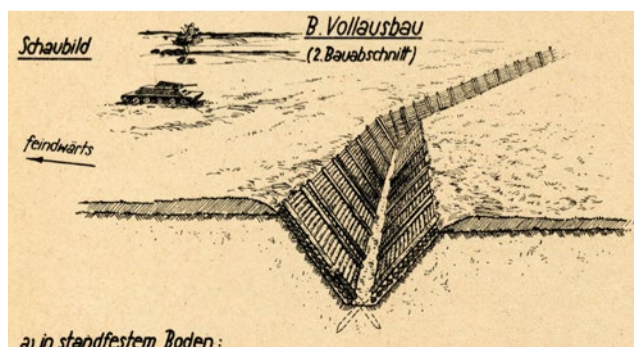
STØTTEPUNKTSGRUPPE BULBJERG-VUST

Under besættelsen var terrænet omkring Bulbjerg vigtigt for den tyske besættelsesmagt. I første omgang lå Bulbjergs betydning i den vide udsigt, og der blev etableret luftmelde- og kystvagtposter samt en pejlestation for det store batteri i Hanstholm.


I sommeren 1942 anlagde tyskerne en forsvarsstilling mellem Bulbjerg og Lund Fjord. Her er landforbindelsen mellem Thy og Hanherred kun 4 km bred, så det var et godt sted at standse en invasionsstyrkes fremrykning fra den ene landsdel til den anden. Der blev bygget støttepunkter med solide betonbunkere ved hver ende: På Bulbjerg-knuden og ved landevejen ved Lund Fjord.

I begyndelsen af 1944 blev der skabt sammenhæng mellem de to støttepunkter ved, at der på hele strækningen fra Lund Fjord til havet blev gravet **kampvognsspærringer** i terrænet på begge sider af stillingen.

Kampvognsspærringerne bestod af pansergrave (dybe og brede grøfter), afgravede skrænter eller jordvolde – alt efter terrænets karakter på stedet. Kampvognsspærringerne kan stadig ses tydeligt mange steder (C og D).



En tysk principskitse af en pansergrav. (C)



En tysk principskitse af en skrænt, som er omdannet til en kampvognsspærring. (D)



Hjullavetten til en russisk feltkanon i en af de oprindelige kanonstillinger i sommeren 1945. Kanonrøret er erstattet med en træstamme, så det ligner en rigtig kanonstilling. (A)



Røret fra en 12,2 cm feltkanon anbragt i en sokkellavet, sommeren 1945. (B)

HÆRKYSTBATTERI

I januar 1944 blev der opstillet et kystbatteri med russiske 12,2 cm feltkanoner syd for Bulbjerg.

Kanonerne blev i første omgang anbragt i deres hjullavetter i åbne stillinger med jordvolde omkring. Til mandskabet blev der bygget træbaracker beskyttet af jordvolde og små bunkere af mursten og tynd beton. (Område A)

I efteråret 1944 var det planen, at der skulle bygges solide betonbunkere til kanonerne inde i plantagen, men arbejdet gik i stå efter kort tid.

I stedet blev kanonrørene afmonteret fra deres hjullavetter og anbragt i sokkellavetter på simple betonfundamenter omgivet af små betonrum til ammunition. I den nye stilling blev der bygget et antal feltmæssige bunkere med tag af beton og vægge af mursten. På en bakketop anbragtes en stilling med to 2 cm luftværnskanoner, som skulle beskytte batteriet mod luftangreb. (Område B)

De tidligere kanonstillinger blev indrettet som et skinbatteri, som skulle aflede fjendens opmærksomhed og bomber fra det rigtige batteri. (Område A)



Frihedskæmper ved en 2 cm Luftværnskanon, sommeren 1945. (B)

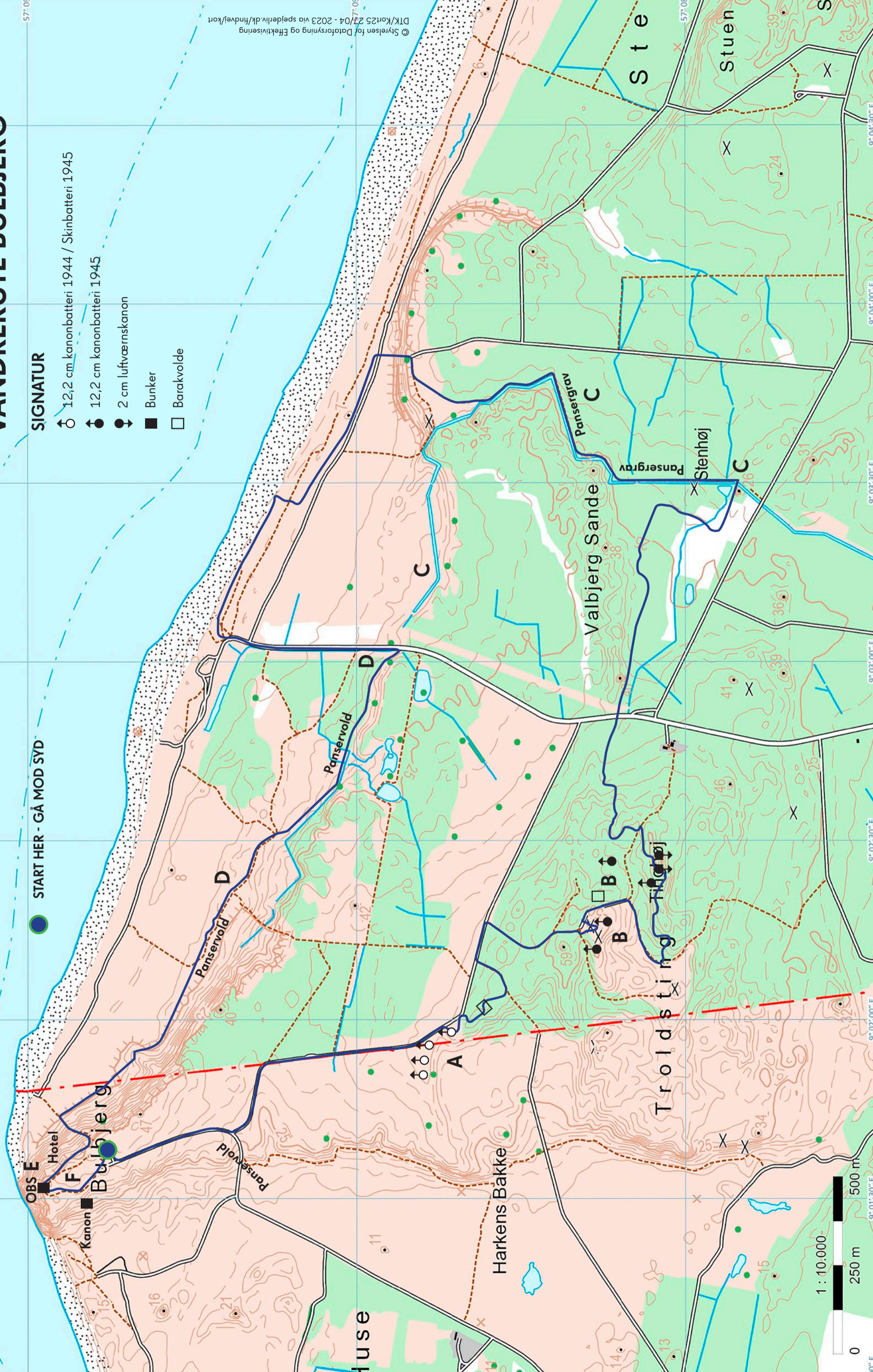
Skarreklit

VANDRERUTE BULBJERG

SIGNATUR

- ♂ 12,2 cm kanonbatteri 1944 / Skinbatteri 1945
- ♂ 12,2 cm kanonbatteri 1945
- ♂ 2 cm luftværnskanon
- Bunker
- Barakvolde

● START HER - GÅ MOD SYD



OBS E

Hotel

Kanon

Bulbjerg

Panservold

Panservold D

Panservold

Panservold C

A

B

Troldsting

Harkens Bakke

Valbjerg Sande

Panservold C

Stenhøj

Panservold C

Steu

Stuen

1 : 10.000

